VYTYČOVACÍ VÝKRES V KM 67,392 - 68,024 1:500

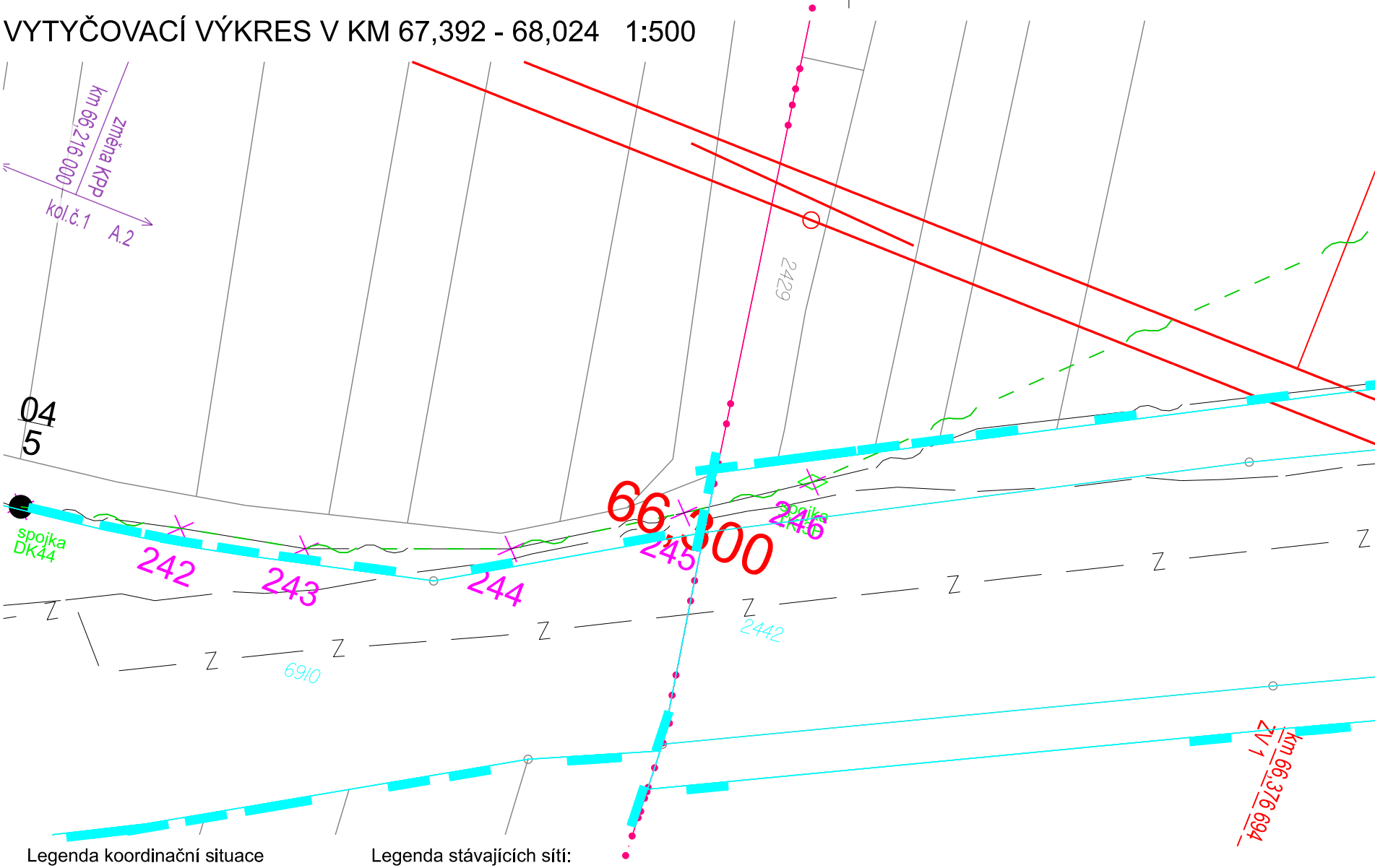
km 66,216 000
změna KPP
kol.č.1
A.2
2429
04
5
spojka
DK44
242
243
244
245
66,300
spojka
246
Z
6910
2442
km 66,376 694
ZV 1

Legenda koordinační situace

stávající hranice pozemku dráhy
stávající stav
stávající hranice katastrální mapy
hranice katastrálního území
kolejové řešení, mostní a pozemní objekty
trativody
SVÚ směrová a výšková úprava st. koleje
silnoproudá zařízení
sdělovací zařízení
z zabezpečovací zařízení
z multitrasa (sděl. + zab. zařízení)
kanalizace
oplocení
demolice
související investiční akce
venkovní návěstní prvky
▨ silniční komunikace
▨ pozemní stavební objekty
▨ nástupiště a zpevněné plochy

Legenda stávajících sítí:

Mimodrážní sítě:

sdělovací vedení
kanalizace
kanalizace - přípojky
kanalizace - hlavní řád
vodovod
plynovod STL
plynovod VTL
silnoproud NN
silnoproud VN
silnoproud VVN

Drážní sítě:

kanalizace
vodovod
plynovod - přípojka
sděl. vedení - SŽ
z z zabezp. vedení - SŽ SSZT
silnoproud - SŽ SEE

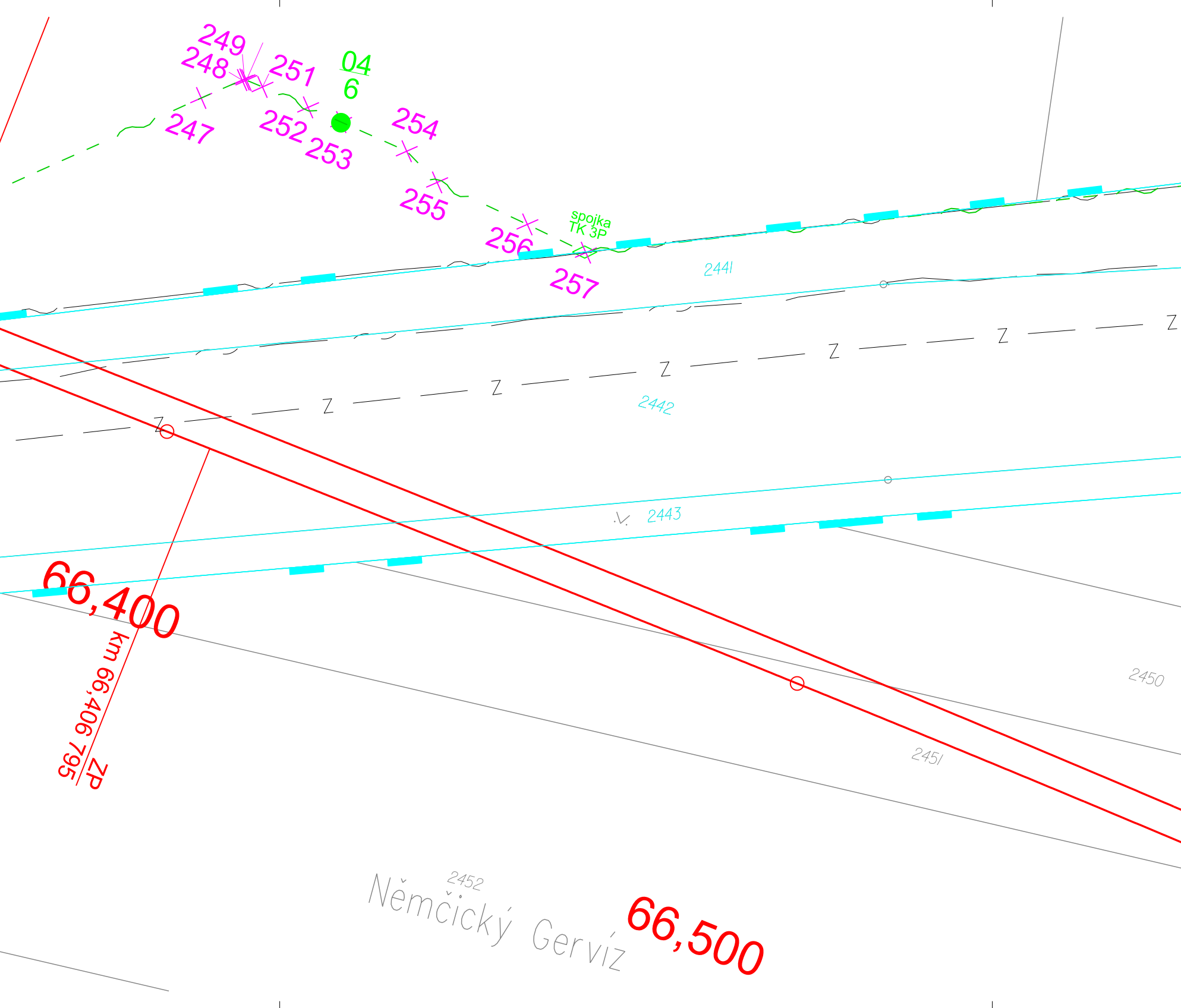
249
248
251
04
6
247
252
253
254
255
spojka
TK 3P
256
257
2441
2442
2443
66,400
km 66,406 795
ZP
2450
2451
2452
Němčický Gervíz
66,500

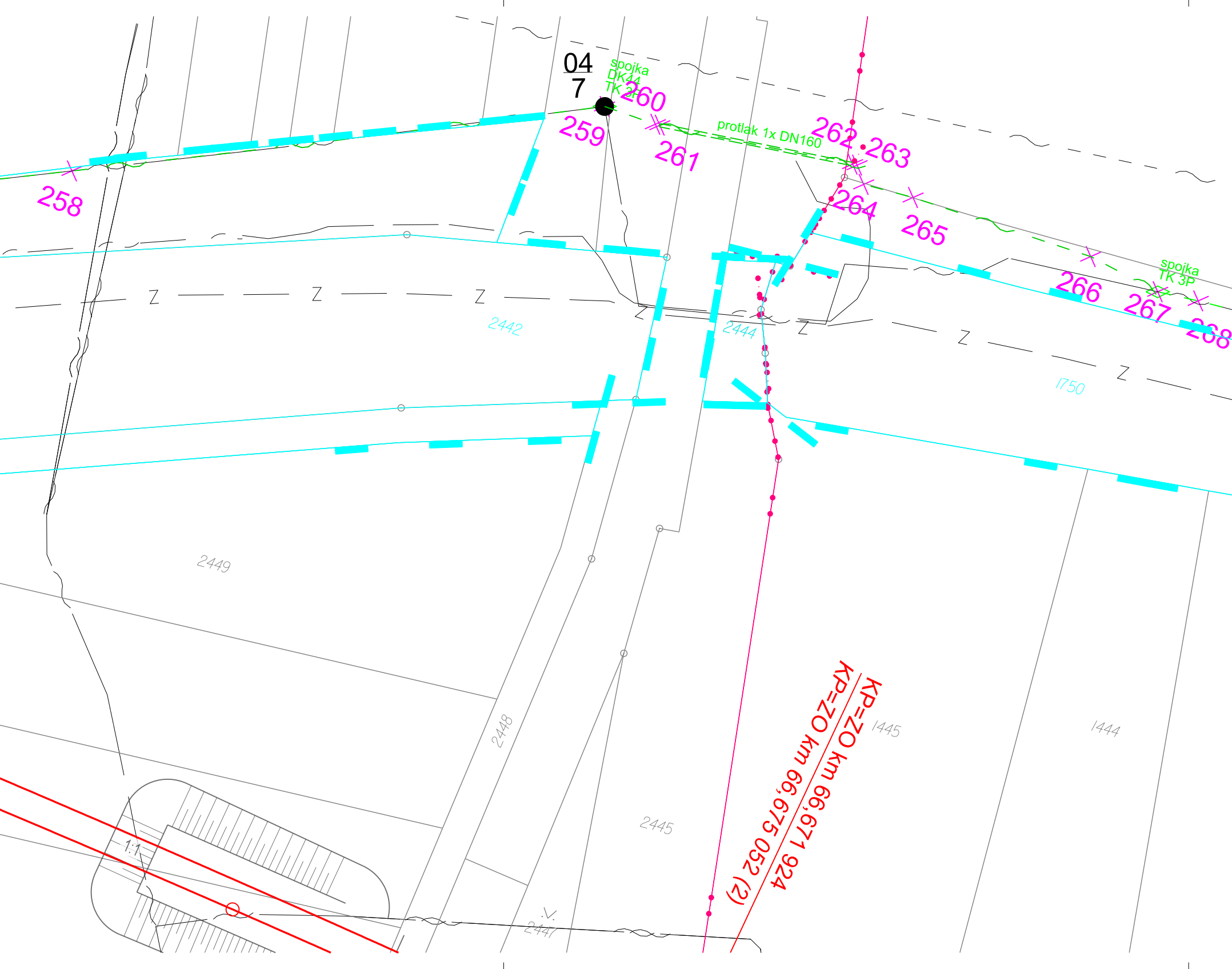
04
7
spojka
DK44
TK 3P
260
259
261
protlak 1x DN160
262
263
264
265
266
267
268
spojka
TK 3P
258
Z
Z
Z
Z
Z
Z
Z
2442
2444
1750
2449
2448
1445
1444
2445
2447
1:1
KP=ZO km 66,675 052 (2)
KP=ZO km 66,671 924

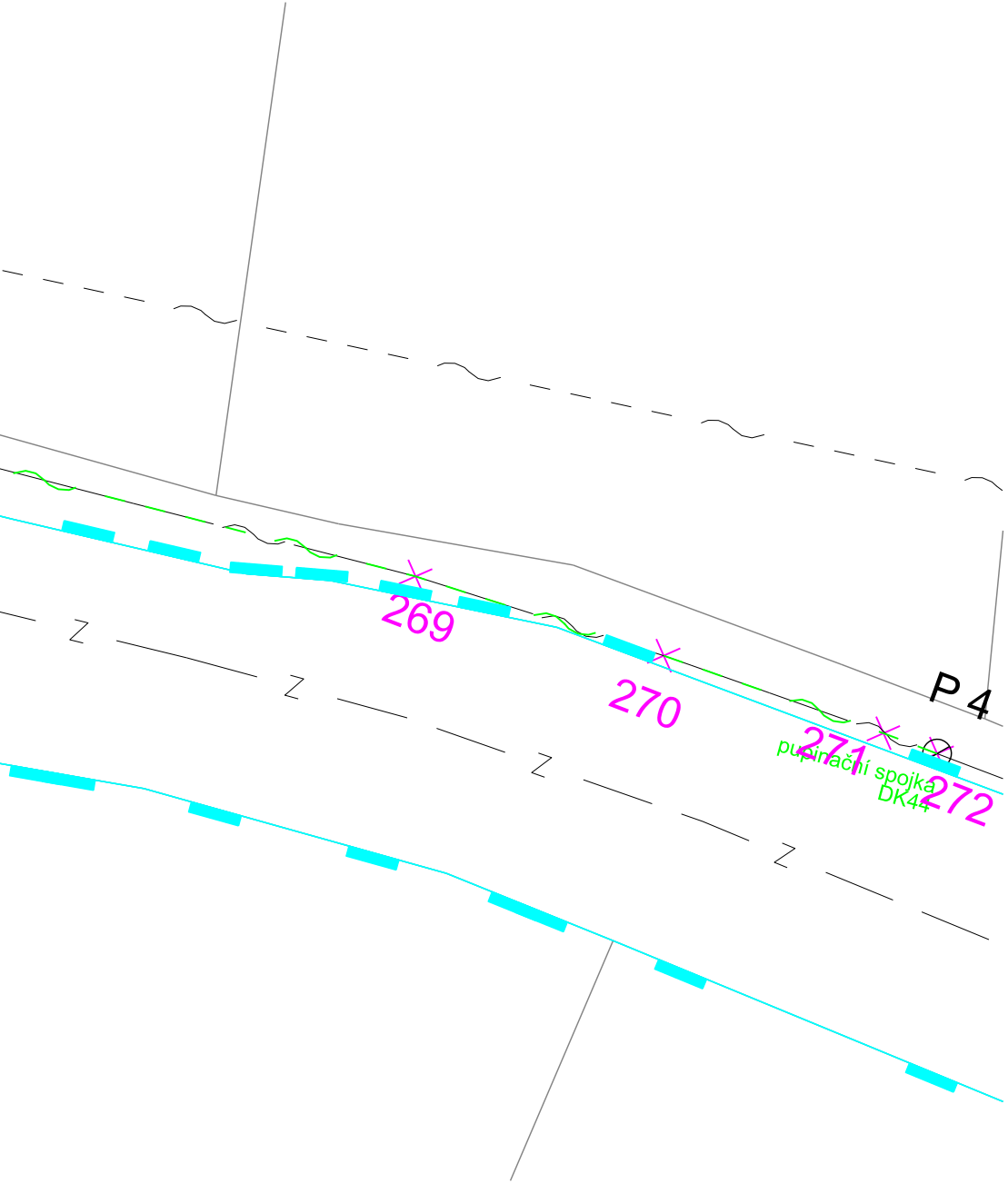
269
270
271
272
P 4
pupinační spojka
DK44
Z
Z
Z
Z



LEGENDA K VYTYČOVANÝM BODŮM:
SOUŘADNICOVÝ SYSTÉM S-JTSK
VÝŠKOVÝ SYSTÉM Bpv
PRO VYTYČENÍ BUDE POUŽITA PLATNÁ VYTYČOVACÍ SÍŤ STAVBY V DOBĚ VYTYČENÍ
PŘESNOST VYTYČENÍ DLE ČSN 730420-1 a 730420-2 *)

+1 VYTYČOVANÝ BOD
—+— KABELOVÁ TRASA S VYTYČOVANÝM BODEM

Spolufinancováno Evropskou unií

Ministerstvo dopravy
Státní fond dopravní infrastruktury

Jiná ověření:

Paré:

Orientační schéma:

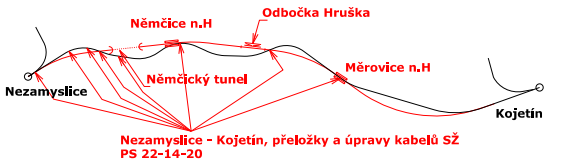
Němčice n.H
Odbočka Hruška
Nezamyslice
Němčický tunel
Měrovice n.H
Kojetín
Nezamyslice - Kojetín, přeložky a úpravy kabelů SŽ
PS 22-14-20

Razítko oprávněné osoby:

Podpis: Datum:

Revize:	Datum:	Popis:	Kontroloval:
000	1.5.2023	Dokumentace PDPS	Ing. Ondřej Kopáč

Stavebník/Investor: **Správa železnic, státní organizace**
Adresa: **Dlážděná 1003/7, 110 00 Praha 1**
Zástupce investora: **Stavební správa východ**
Adresa: **Nerudova 773/1, 779 00 Olomouc**

Zhotovitel díla: **Společnost Nej - Koj**
Adresa: MORAVIA CONSULT Olomouc a.s.
Legionářská 1085/8,
779 00 Olomouc
Kontakt: T: +420 585 570 444
E: moravia@moravia.cz

Metroprojekt Praha a.s.
Argentinská 1621/36
Holešovice 170 00 Praha 7
T: +420 296154105
E: info@metroprojekt.cz

Zhotovitel části/objektu: **MORAVIA CONSULT Olomouc a.s.**
Adresa: Legionářská 1085/8, 779 00 Olomouc
Kontakt: T: +420 585 570 444
E: moravia@moravia.cz

Hlavní projektant (HIP): **Ing. Jiří Malina**
Specialista: **Ing. Milan Oharek**

Název stavby/akce: **Modernizace trati Brno-Přerov, 4. stavba Nezamyslice - Kojetín**
Označení investora: S621500589
Zakázka: 21-022-232-SR
Název části: Dálková, optická, závěsná kabelizace (DK, DOK, ZOK)
Označení části: **D.1.2.5**
Název objektu/dílčí části: **Nezamyslice - Kojetín, přeložky a úpravy kabelů SŽ**
Označení objektu/komplexu: **PS 22-14-20**
Název přílohy: Vytyčovací výkres v KM 67,392 - 68,024
Název dílčí části přílohy: -
Číslo přílohy (typ/pořadí): **2. 205**
Odpovědný projektant: Ing. Filip Rozsypal
Zpracovatel přílohy: Ing. Filip Rozsypal
Měřítko: 1:500
Formáty: 7xA4
Stupeň dokumentace: **PDPS**
Kraj: Olomoucký
Katastrální území: Němčice nad Hanou (okres Prostějov);703044
TUDU: 2101 Brno-hl.n. – Přerov
Smluvní datum zpracování: **01.05.2023**

Označení investora:	Stupeň dokumentace:	Část:	Objekt:	Podobjekt:	Příloha:	Revize:
S 6 2 1 5 0 0 5 8 9	_ P D P S	_ D 1 2 0 5	_ P S 2 2 1 4 2 0	_ X X	_ 2 _ 2 0 5	_ 0 0 0

DOKUMENT LZE UŽÍVAT POUZE VE SMYSLU PŘÍSLUŠNÉ SMLOUVY O DÍLO. ŽÁDNÁ JEHO ČÁST NEMŮŽE BÝT DLE ZÁKONA č.121/2000 Sb. KOPÍROVÁNA NEBO JINAK ROZŠIŘOVÁNA BEZ SOUHLASU MORAVIA CONSULT Olomouc a.s.